

Опитування лідерів територіальних громад щодо значення лісосмуг





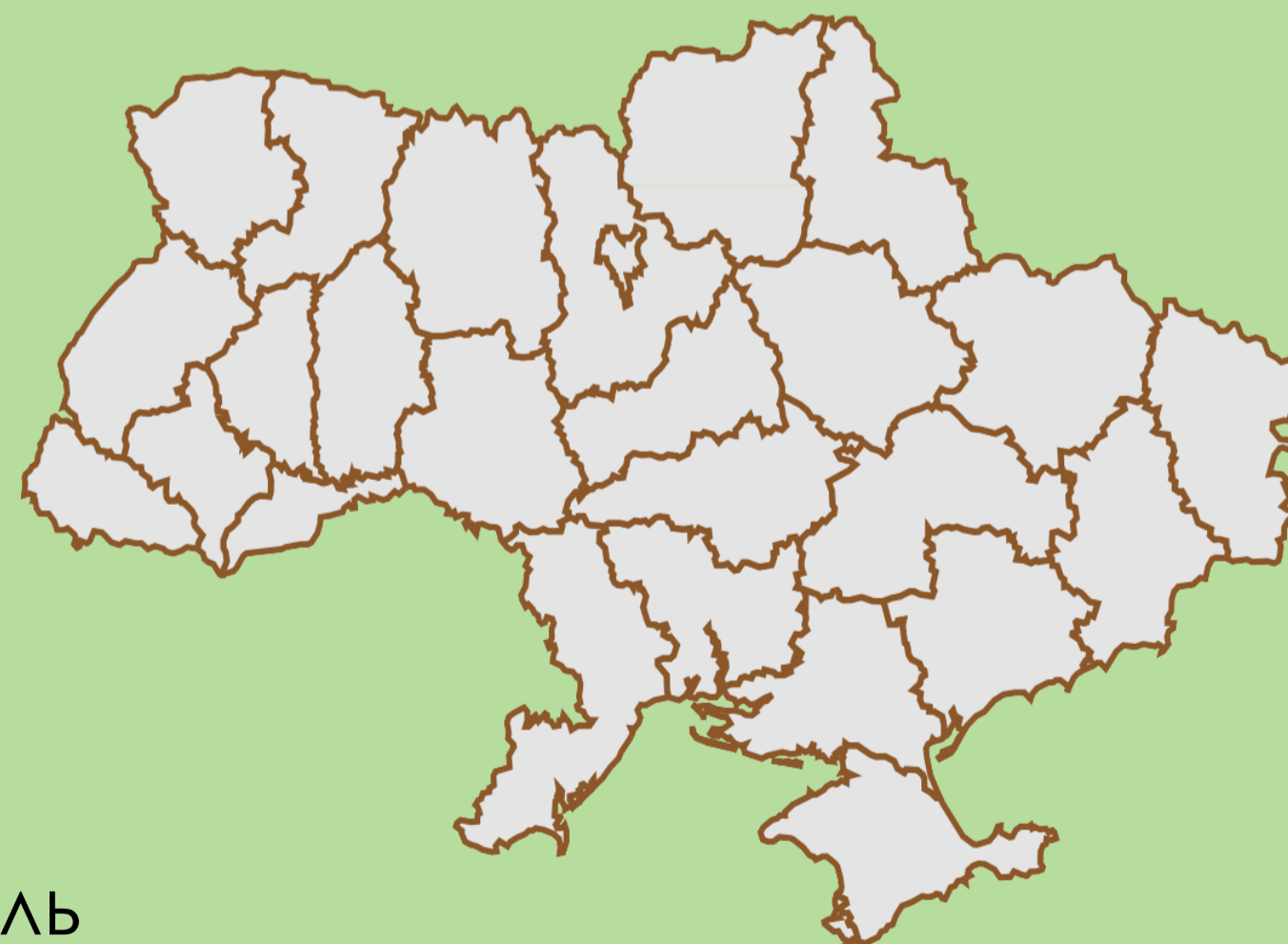
В опитуванні брали участь 80 лідерів об'єднаних територіальних громад із 22 регіонів України.

14% міських ОТГ, 41% селищних і 45% сільських.

Опитування проводили в жовтні 2020-го року.

В деяких запитаннях можна було обрати декілька відповідей.

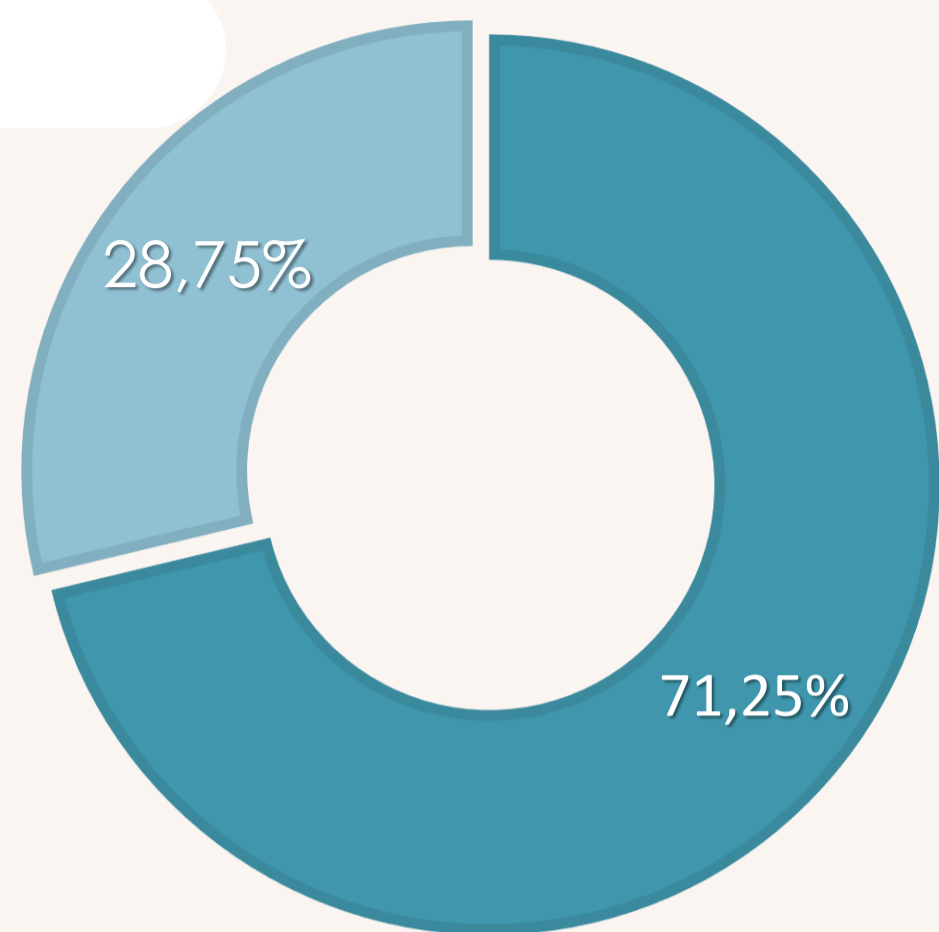
Біля кожної відповіді в дужках позначена кількість громад, що відповіли на запитання



Умовні скорочення:

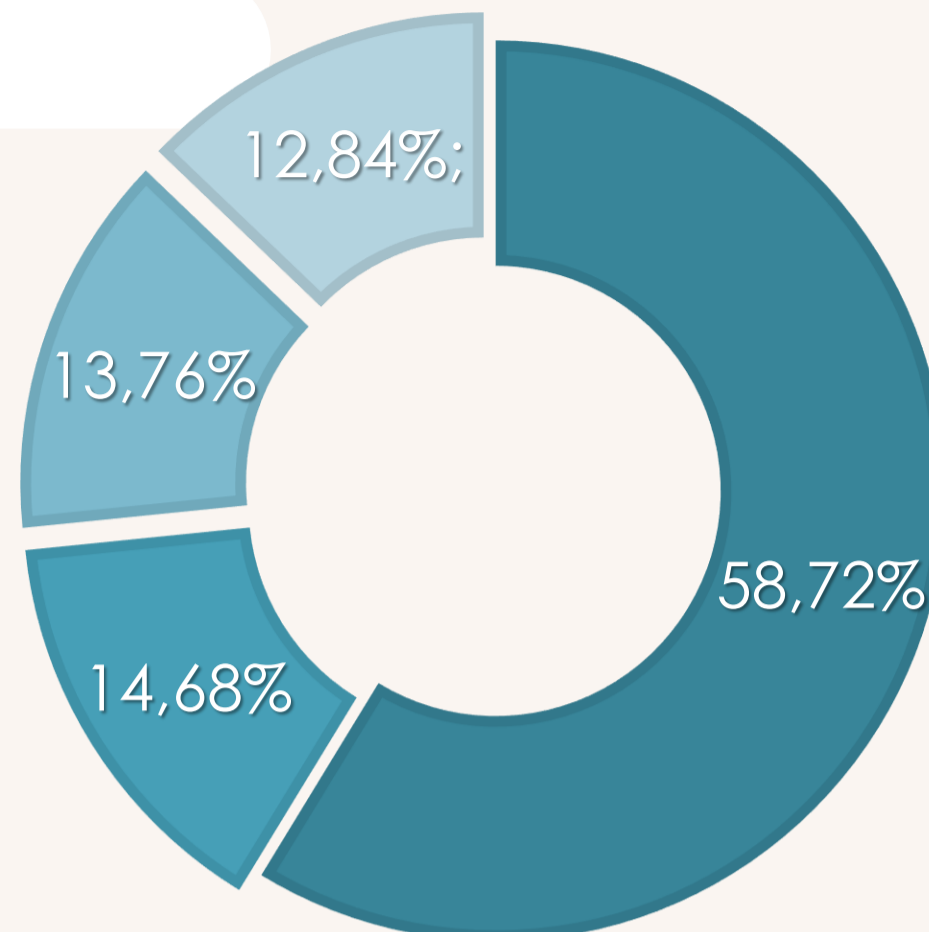
- ОТГ – Об'єднані територіальні громади
- ДЗК – Державний земельний кадастр
- НГО – Нормативна грошова оцінка земель

Обізнаність щодо значення лісосмуг



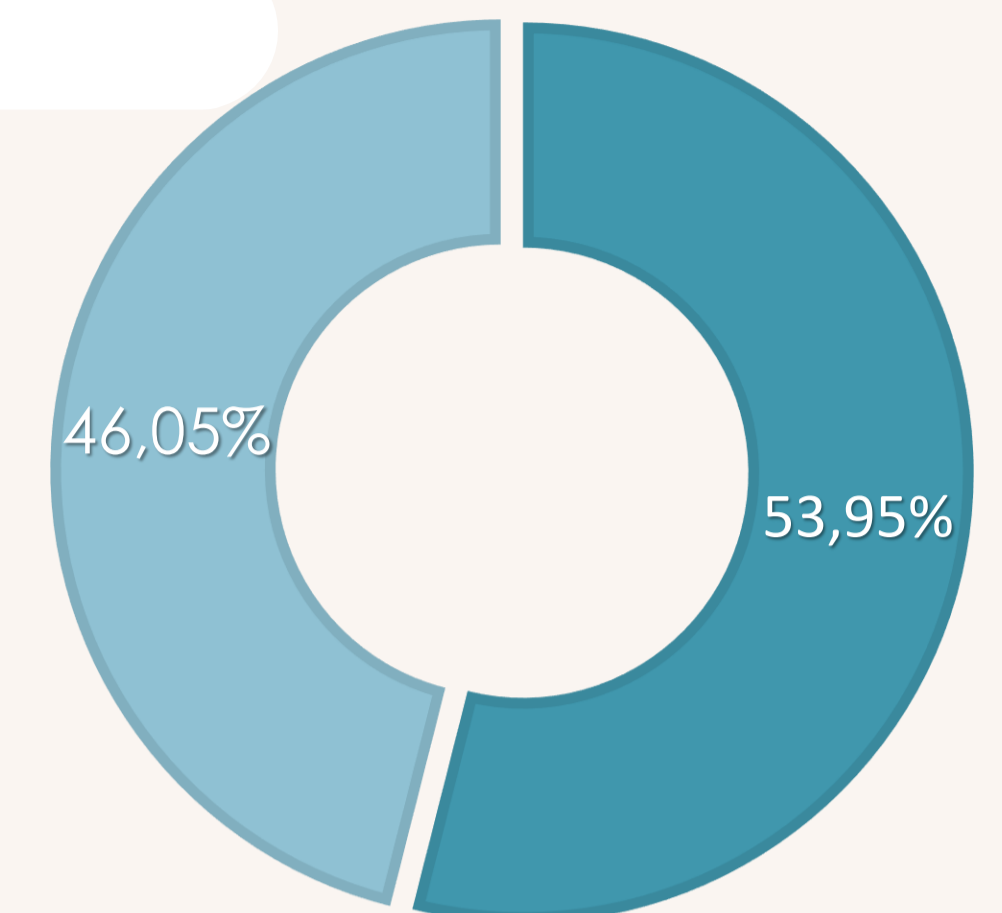
- Так (57)
- Хотілося більше зрозуміти (23)

Хто може набувати право власності на лісосмуги?



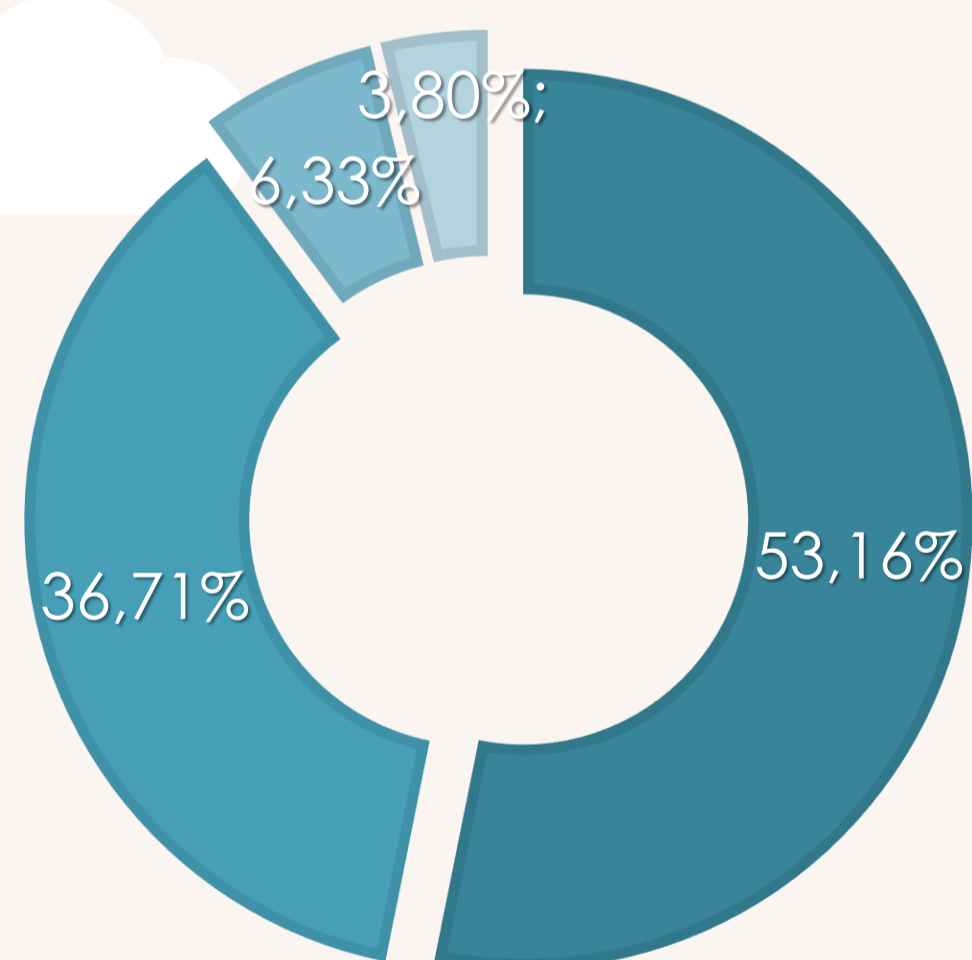
- ОТГ (64)
- Органи державної власності (16)
- Приватні с/г підприємства та фермери (15)
- Державні підприємства (14)

Готовність взяти лісосмуги у власність громад



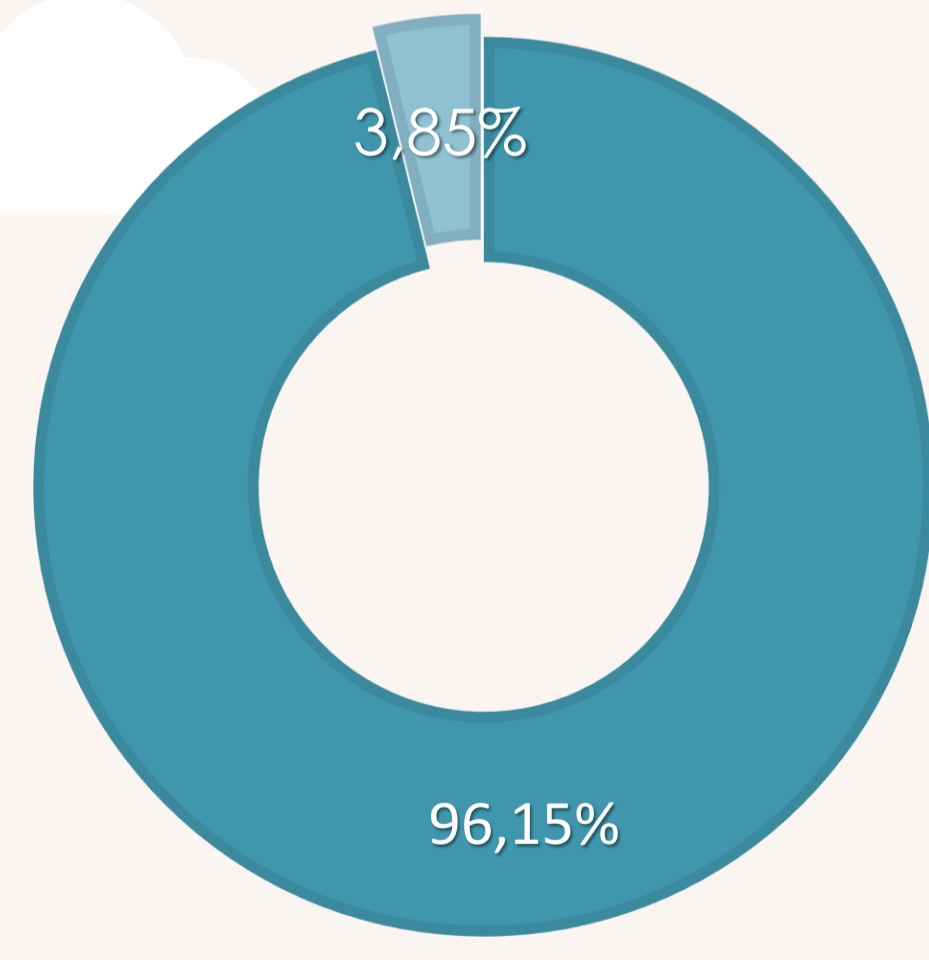
- Так (41)
- Ні (35)

Чи є у громаді створені комісії відповідно до Постанови КМУ від 22 липня 2020 р № 650?



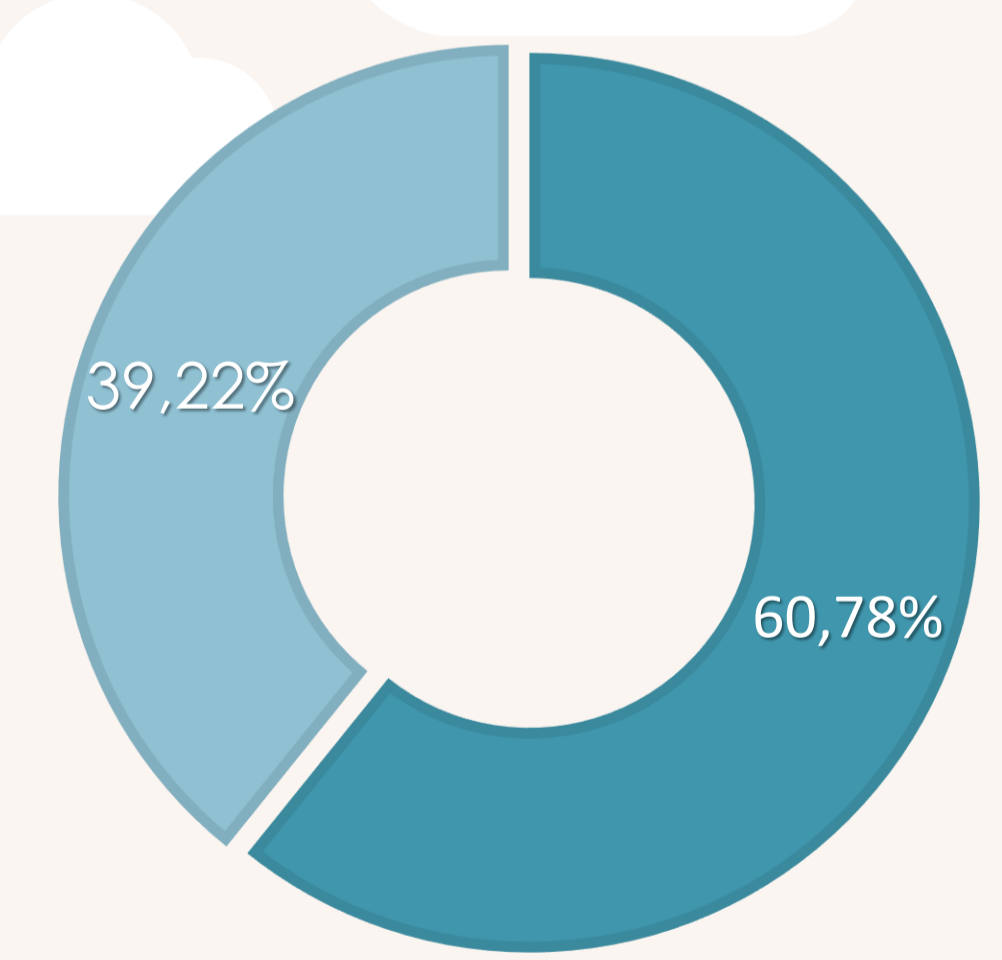
- Не створено (42)
- Планується створити (29)
- Не планується створювати (5)
- Вже створено (3)

Наявність актуальної землепорядної документації для наявних лісосмуг



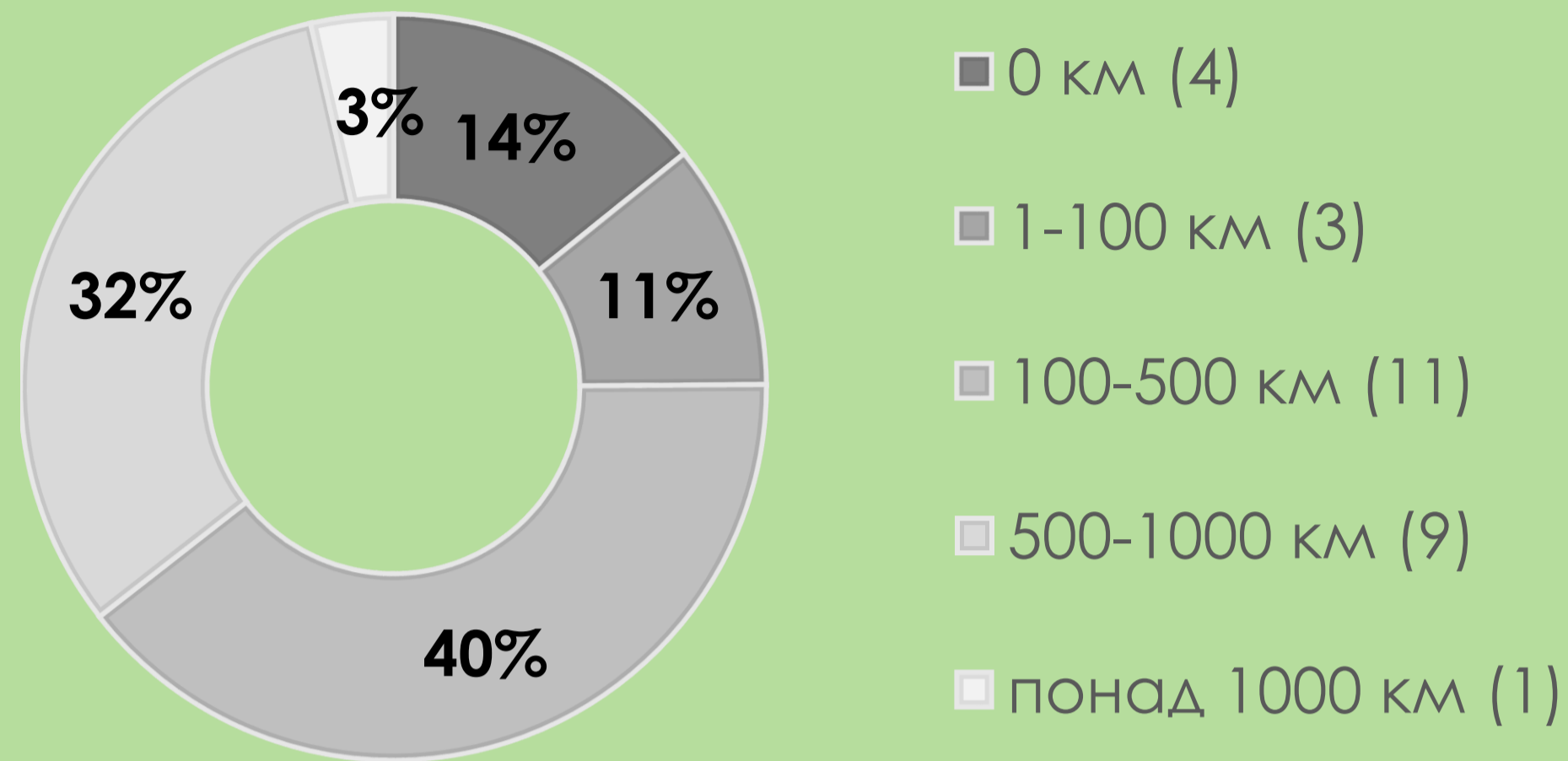
- Ні (75)
- Так (3)

Контроль за станом пожехопорушних смуг приватної власності

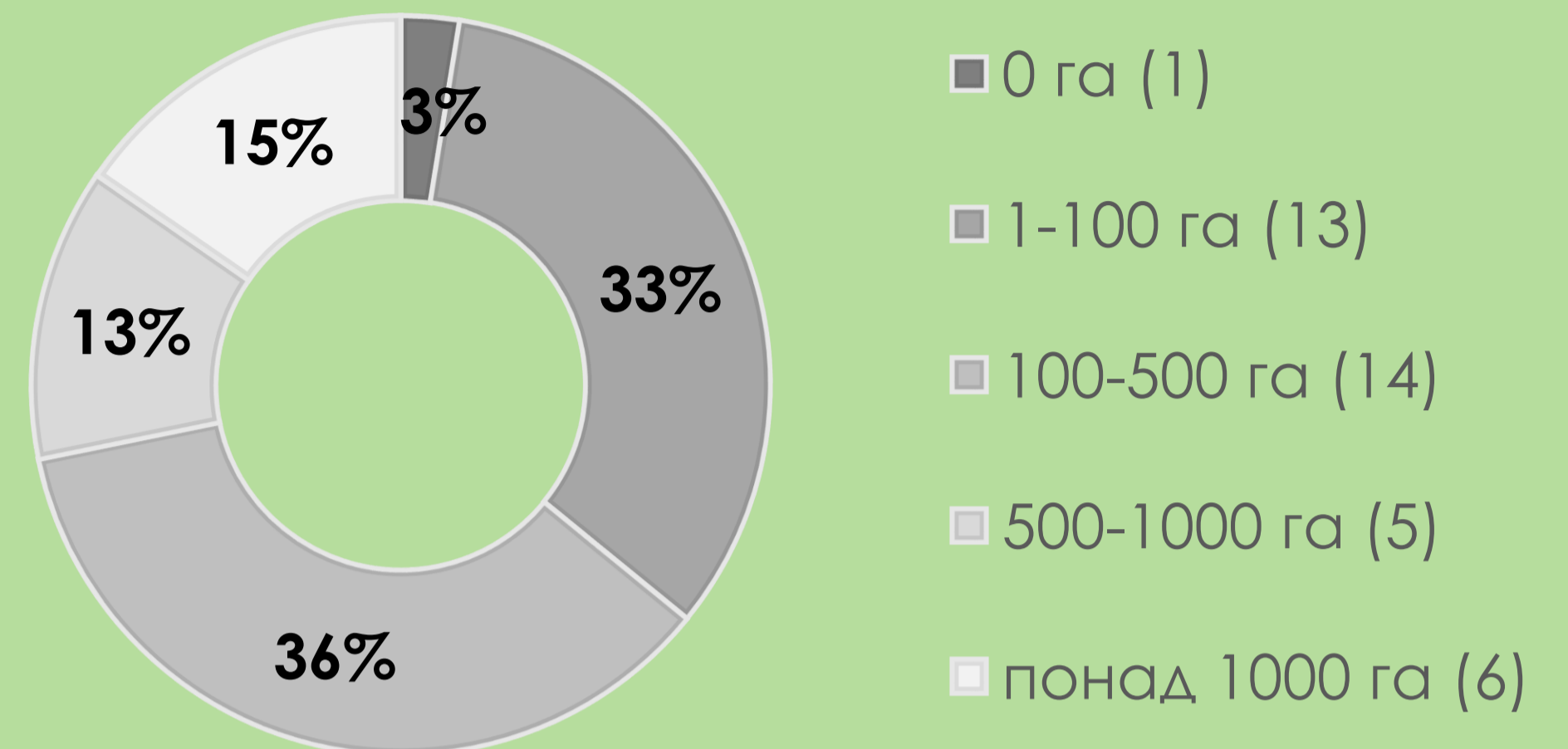


- Жодного контролю (31)
- Ініціювання перевірок (20)

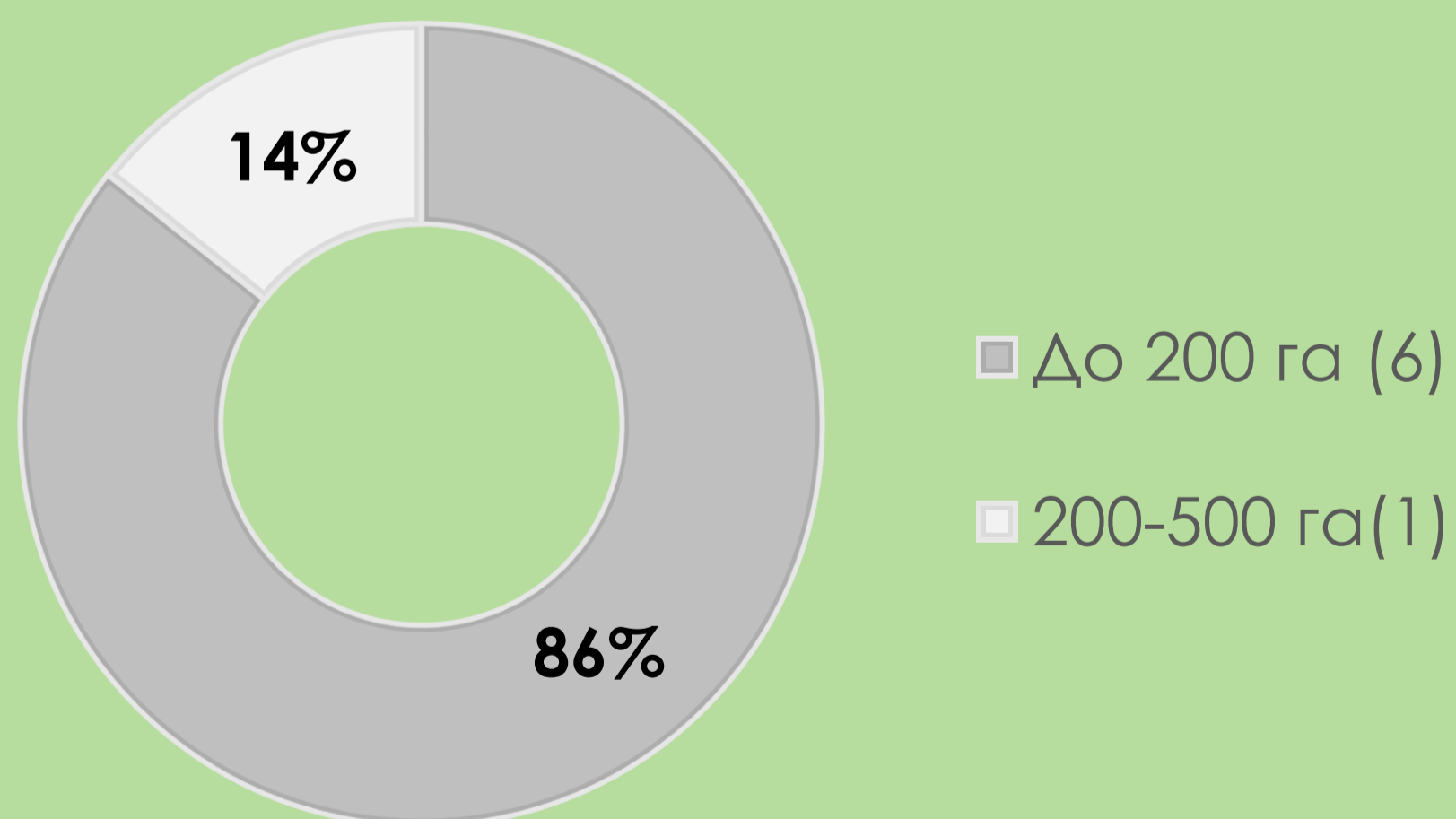
Протяжність лісосмуг



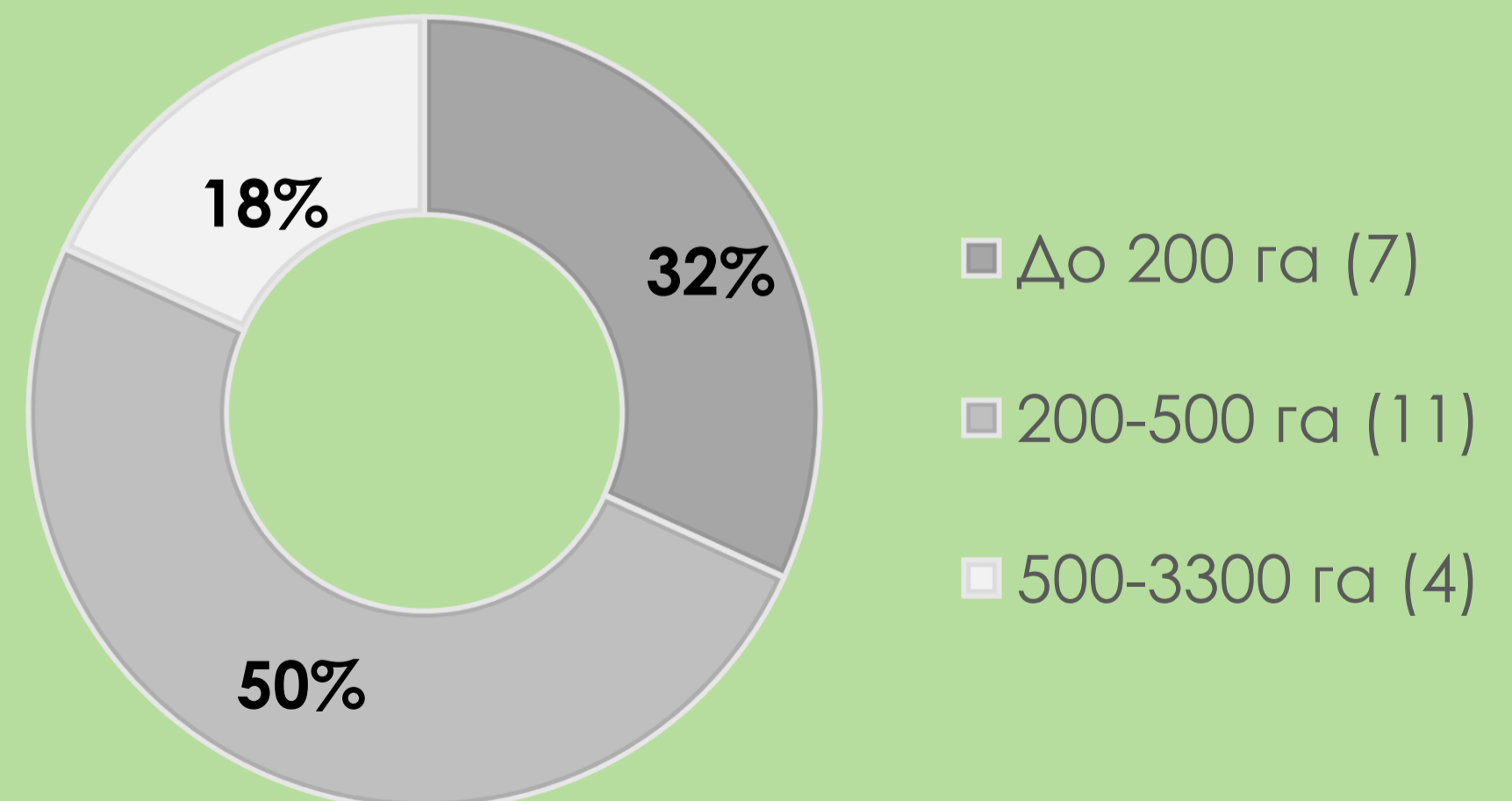
Площа лісосмуг



Площа під позахисними лісосмугами, яка є не зареєстрованою у ДЗК



Площа під позахисними лісосмугами, яка зареєстрована у ДЗК



Стан лісосмуг у громадах

ПОШКОДЖЕНІ, %

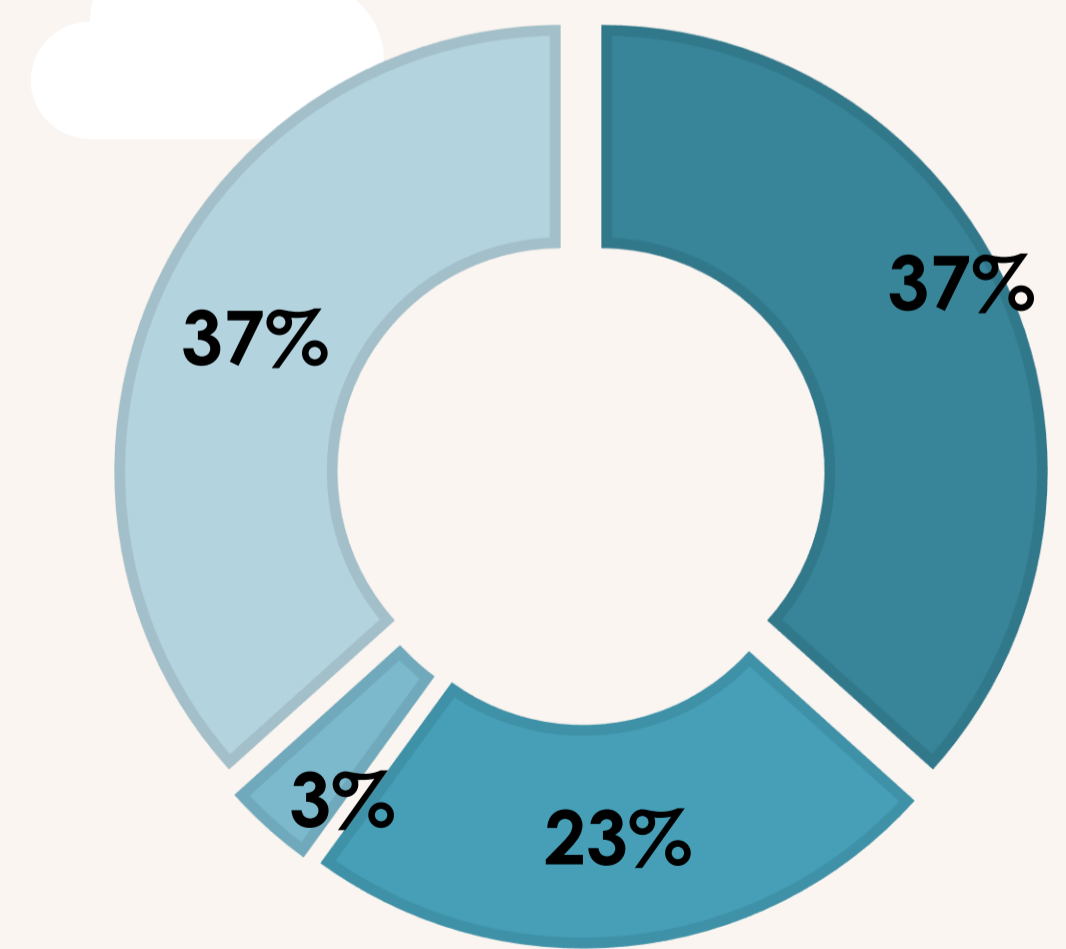
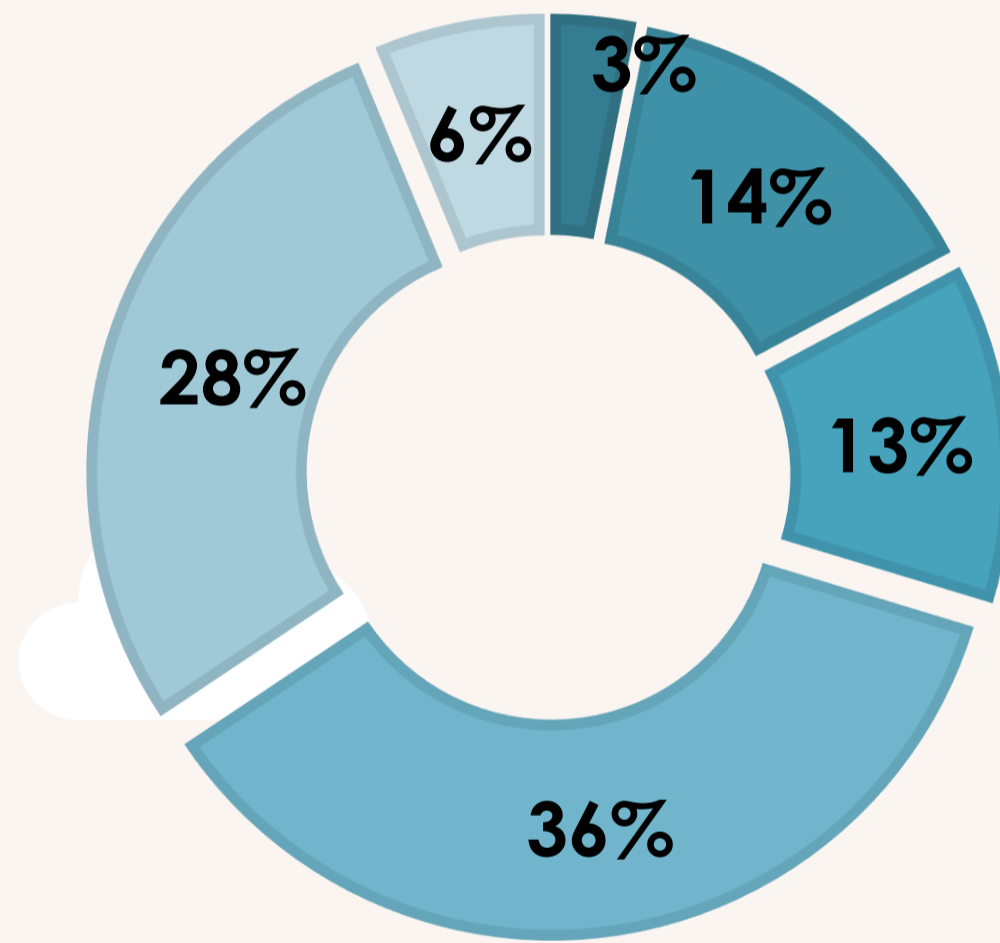
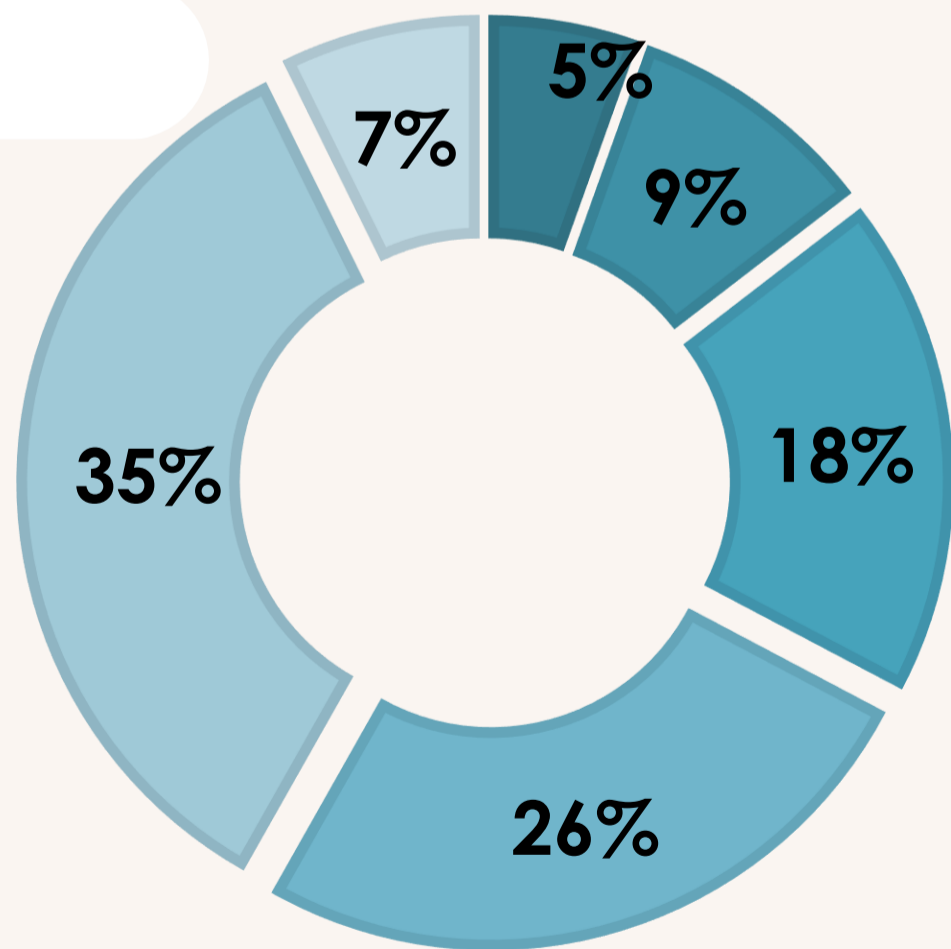
- 0 (2)
- 1-20 (9)
- 20-40 (8)
- 40-60 (23)
- 60-80 (18)
- 80-100 (4)

гарні, %

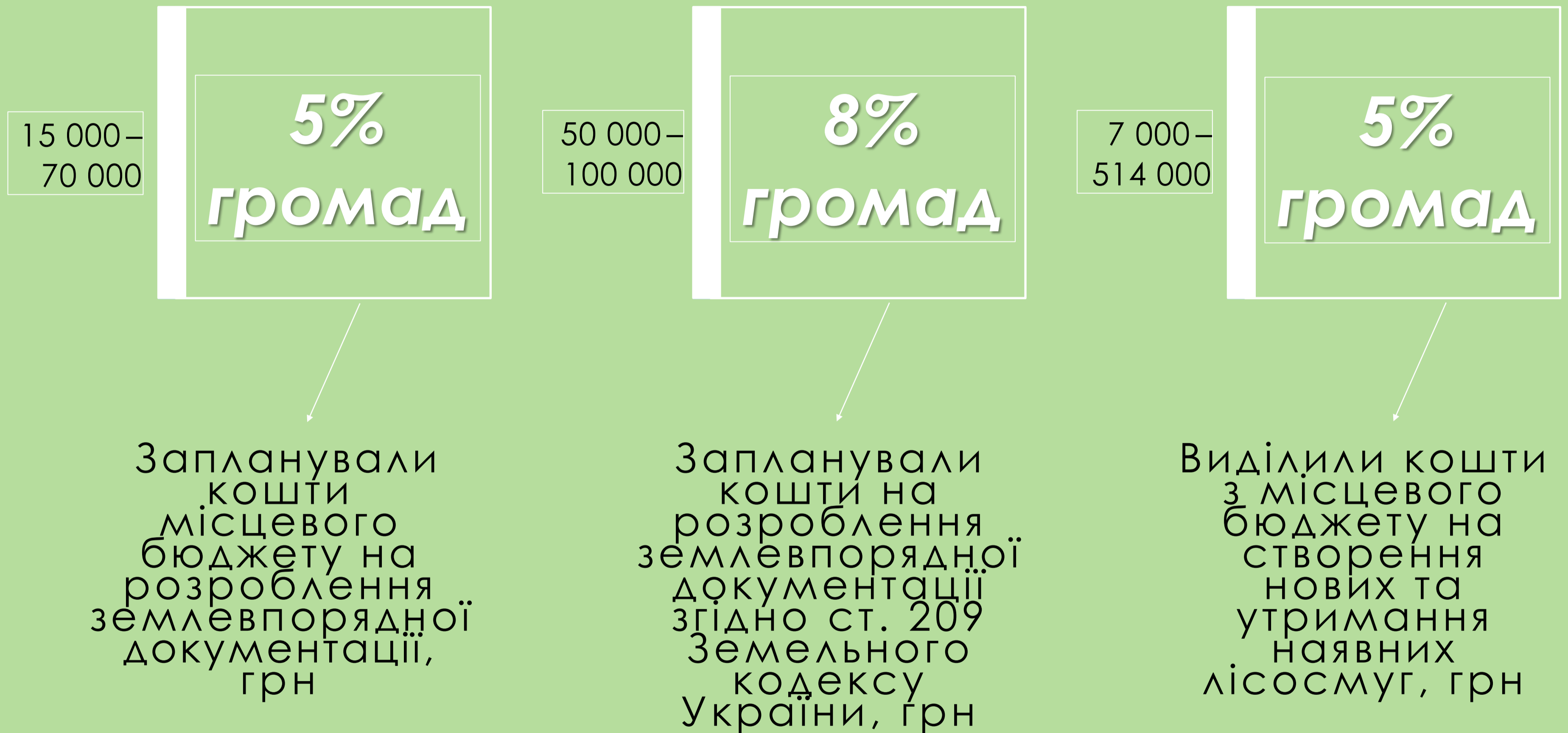
- 0 (3)
- 1-20 (5)
- 20-40 (10)
- 40-60 (14)
- 60-80 (19)
- 80-100 (4)

знищені, %

- 0 (11)
- 1-20 (7)
- 20-40 (1)
- 40-60 (11)

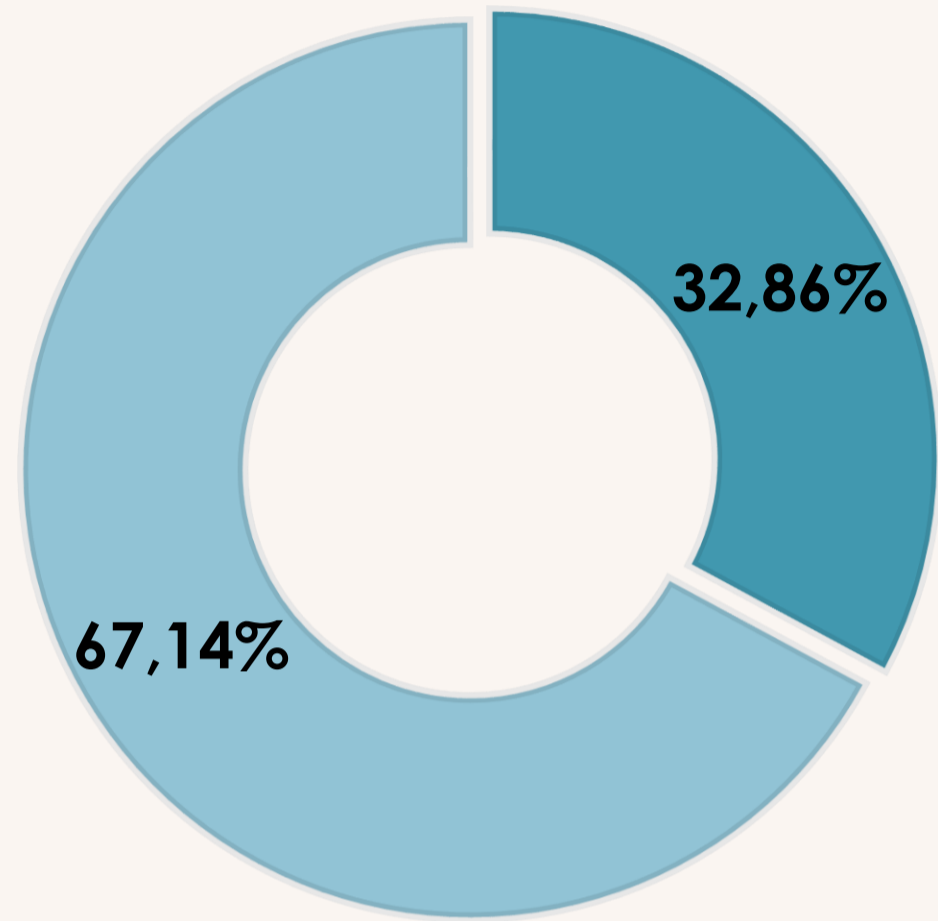


Фінансове забезпечення



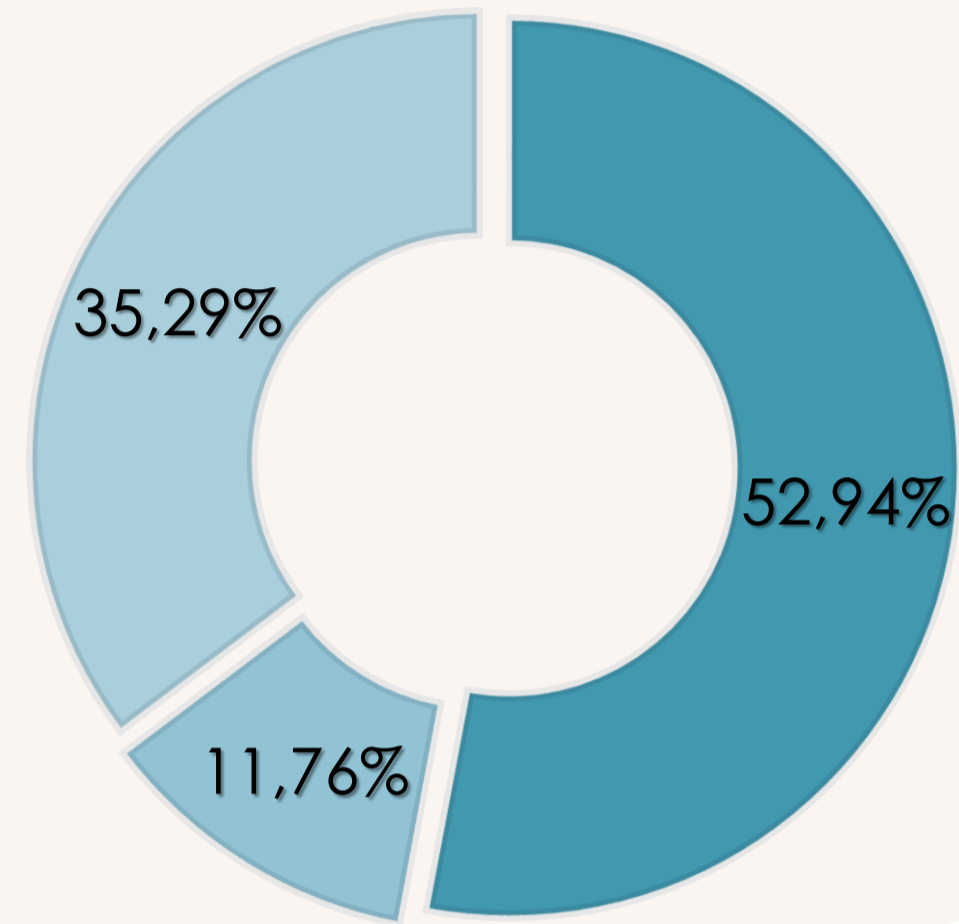
Оренда та користування

Інтерес до оренди лісосмуг
землекористувачів та
землевласників



■ Так (23) ■ Ні (47)

Відсоток від НГО, встановлений
як орендна плата за
користування лісосмугами



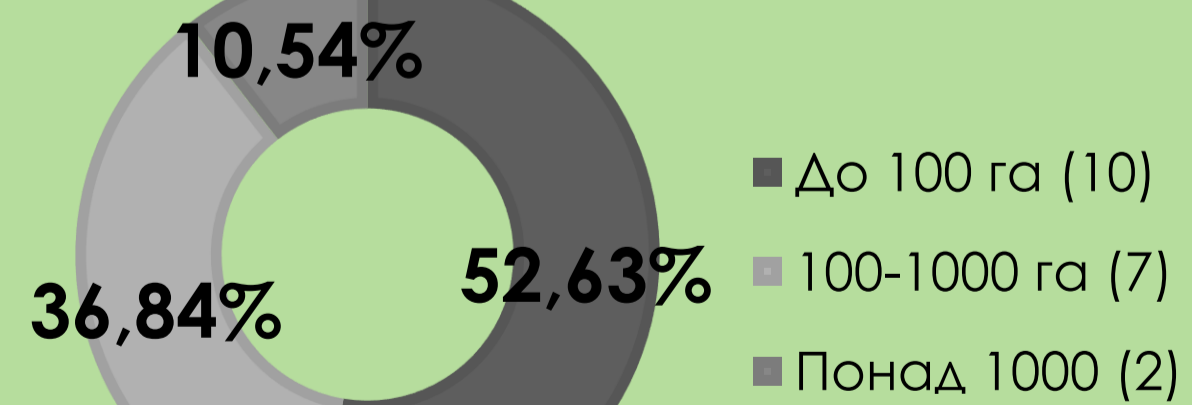
■ До 3% (9) ■ 5% (2) ■ 6-12% (6)

в оренді

VS

у постійному
користуванні

У 5-ти громадах в
оренду віддано від
1 до 125 га земель



П І Д С У М К И



Лідери ОТГ вказують на свою обізнаність щодо значення лісосмуг та прагнуть отримати більш детальну інформацію щодо усіх аспектів їх використання. Більшість із них готові брати лісосмуги у власність ОТГ.



У переважній більшості громад відсутня документація на землі під лісосмугами.

Лише близько третини громад утворили комісії відповідно до Постанови КМУ від 22 липня 2020 р. № 650.



У більшості громад лісосмуги зайняли площі до 500 га, є не зареєстрованими в ДЗК, чверть з них практично знищені.



Лише у 30% опитаних громад лісосмуги знаходяться в оренді та здебільшого у постійному користуванні.

У більшості випадків відсоток від НГО встановлений як орендна плата за користування лісосмугами на рівні не більше 3%.

► Асоціація ОТГ



<https://hromady.org>



office@hromady.org



<https://www.facebook.com/LSGA.ATC>

► Peli can live

<https://pelicanlive.com/>

info@pelicanlive.com

<https://www.facebook.com/pelicanlivecf>

<https://www.facebook.com/LisosmugyPeli>

